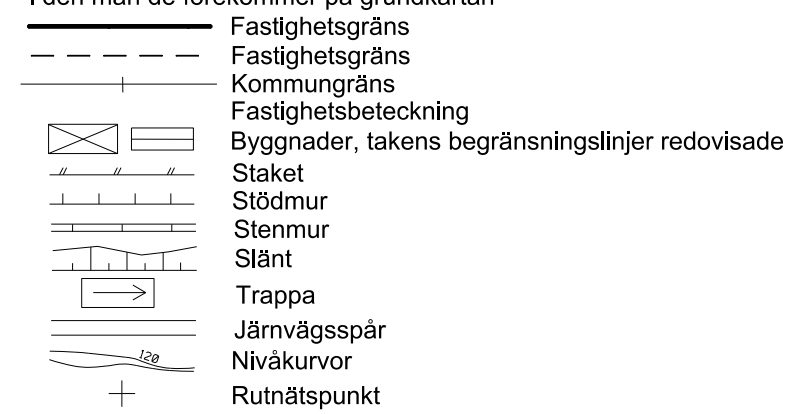


GRUNDKARTANS BETECKNINGAR

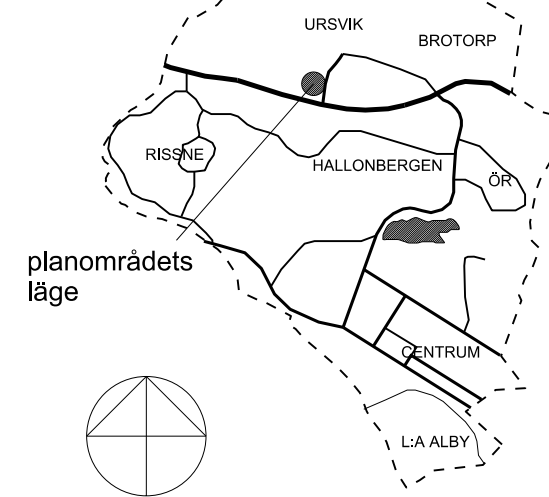
i den mån de förekommer på grundkartan



Kurt Lundmark
Mätningssingenjör

Koordinatsystem SWEREF99
Höjdsystem RH 00


ORIENTERINGSKARTA



PLANBESTÄMMELSER

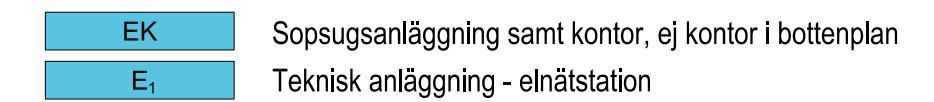
Följande gäller inom områden med nedanstående beteckningar. Endast angiven användning och utformning är tillåten. Bestämmelser utan beteckning gäller inom hela planområdet.

GRÄNSBETECKNINGAR

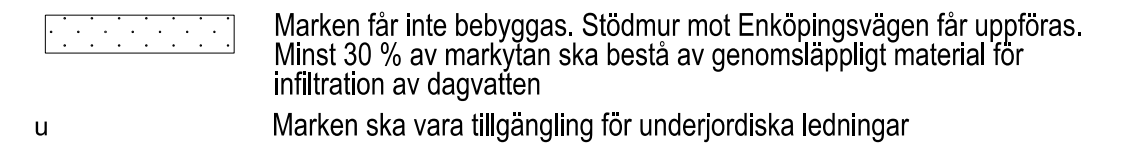


ANVÄNDNING AV MARK OCH VATTEN

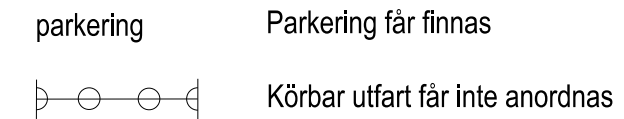
Kvartersmark



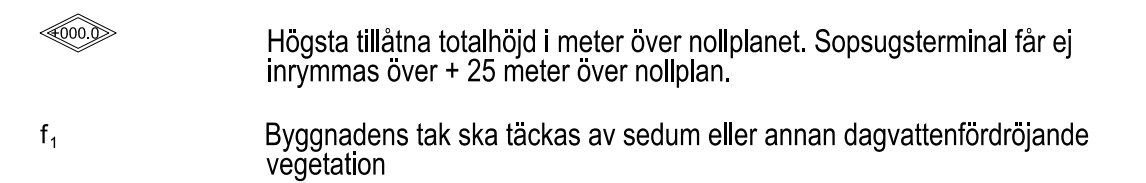
BEGRÄNSNING AV MARKENS BEBYGGANDE



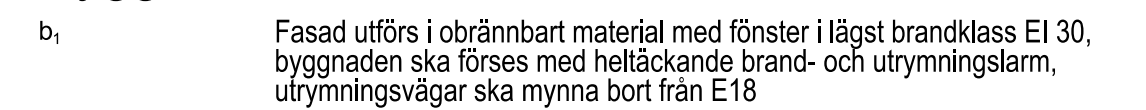
MARKENS ANORDNANDE



PLACERING; UTFORMNING; UTFÖRANDE



Byggnadsteknik



STÖRNINGSSKYDD

Naturvårdsverkets riktlinjer för trafikbuller om max 40 dBA ekvivalent inomhus för kontor ska uppfyllas
Naturvårdsverkets riktlinjer för externt industribuller i bostadsområden får inte överskridas

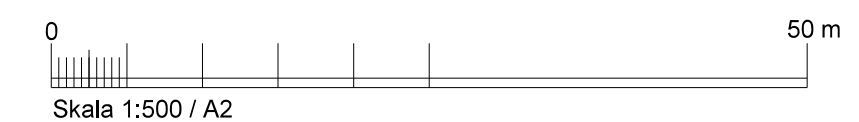
ADMINISTRATIVA BESTÄMMELSER

Genomförandetiden är 10 år från den dag planen vinner laga kraft

ANTAGANDEHANDLING

Detaljplan för
SOPSUGSANLÄGGNING I STORA URSVIK
vid Enköpingsvägen i Sundbybergs Stad

UPPRÄTTAD I SEPTEMBER 2012 AV
STADSBYGGNADS- OCH MILJÖFÖRVALTNINGEN



CHARLOTTE RICHARDSSON
PLANERINGSCHEF

JENNY NAGENIUS
PLANARKITEKT

GODKÄND AV SMN:
ANTAGEN AV KF:
LAGA KRAFT:

