


GRUNDKARTANS BETECKNINGAR

i den mån de förekommer på grundkartan

- KVARTERSTRAKTGRÄNS
- FASTIGHETSGRÄNS
- GRÄNS FÖR SERVITUT
- SERVITUT
- GRÄNS FÖR NYTTJANDERÄTT
- LEDNINGSRÄTT
- GEMENSAMHETSANLÄGGNINGS OMRÅDE
- GEMENSAMHETSANLÄGGNING
- BOSTADSHUS RESP UTHUS KARTERAT EFTER HUSLIV
- BYGGNADER UNDER MARK
- INDUSTRIBYGGNADER RESP VERKSAMHETSBYGGNADER OCH OFFENTLIG BYGGNAD
- SKÄRMTAK RESP TRANSFORMATORBYGGNAD
- ALLMÄN BYGGNAD
- INDRAGET HUSLIV, FÖRBINDELSE LOFT OCH PORTGÅNG
- STAKET
- SLÄNT
- STÖDMUR RESP STENMUR
- VÅGKANT GÅNG- ELLER CYKELVÄG
- KANTSTEN
- TRÄD RESP LYKTSTOLPE
- TRAFIKLJUS
- BERG I DAGEN SYMBOL
- MARKHÖJD RESP GATUHÖJD
- HÖJDKURVOR
- KVARTERSNAMN
- FASTIGHETSBETECKNINGAR

Koordinatsystem SWE 99 18 00
Höjdsystem RH 2000
Fastighetsredovisad 2021-02-02

Jevad Khodabandehloo
Mätningingenjör



Skala 1:1000 (A3)



PLANBESTÄMMELSER

Följande gäller inom områden med nedanstående beteckningar. Endast angiven användning och utformning är tillåten. Där beteckning saknas gäller bestämmelsen inom hela planområdet.

GRÄNSBETECKNINGAR

- Planområdesgräns
- Användningsgräns

ANVÄNDNING AV MARK OCH VATTEN

Allmänna platser med kommunalt huvudmannaskap. 4 kap. 5 § 1 st 2 p.

- PARK. Park. Bollplan och aktivitetsyta.

Kvartersmark. 4 kap. 5 § 1 st 3 p.

- E. Transformatorstation
- (P). Parkeringshus. Ska anordnas under planterbart bjälklag. Se sektion A-A.
- P₂. Parkeringshus

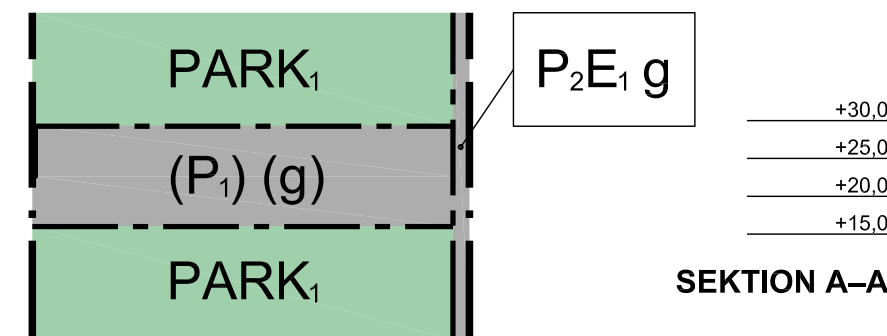
ADMINISTRATIVA BESTÄMMELSER

Genomförandetid


Genomförandetiden är 5 år. 4 kap. 21 §

Gemensamhetsanläggning

g Markreservat för gemensamhetsanläggning. 4 kap. 18 § 1 st p.



Ändring av detaljplan för parkeringsgarage inom fastigheten Sundbyberg 2:40 i Stora Ursvik



Sundbybergs stad

Stockholms län

Godkännande i KS

2021-03-15

Planskede: ANTAGANDE

Antagande i KF

2021-03-29

Upprättad: 2021-02-05

Laga kraft

2021-04-29

Diarienummer

KS-0624/2019

John Reinbrand
Planchef

Daniel Edenius
Planarkitekt

C 449