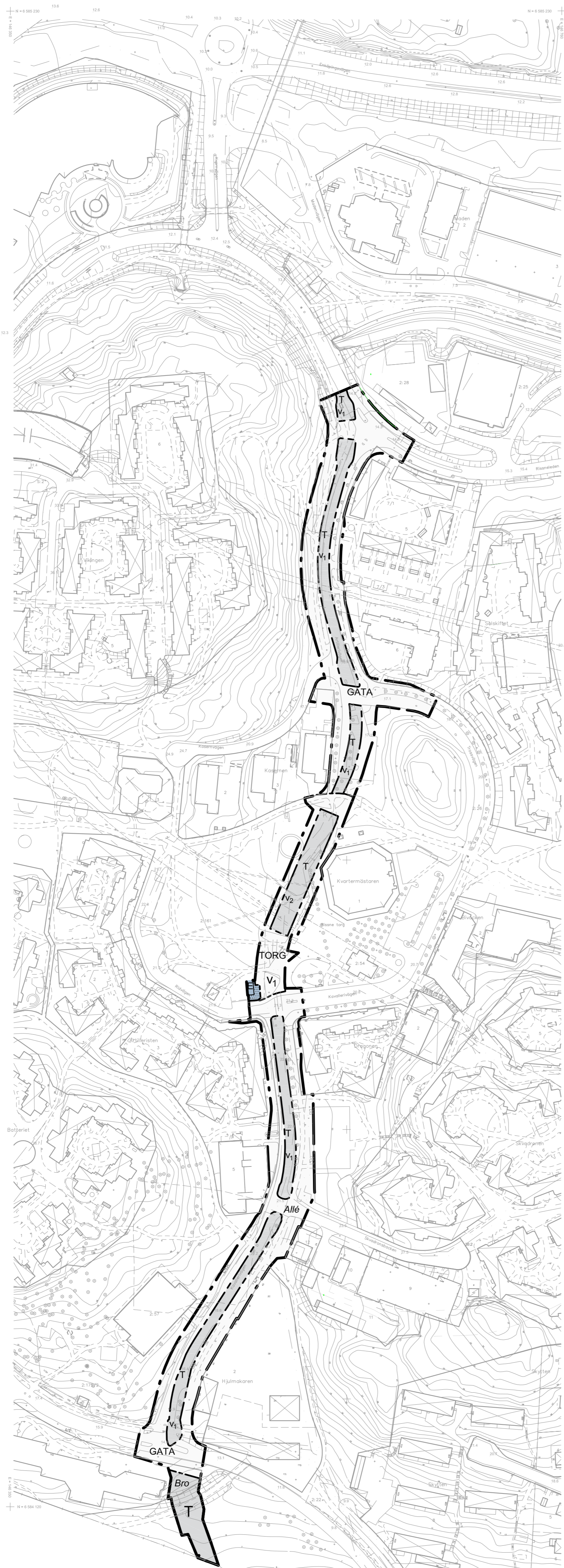


PLANKARTA

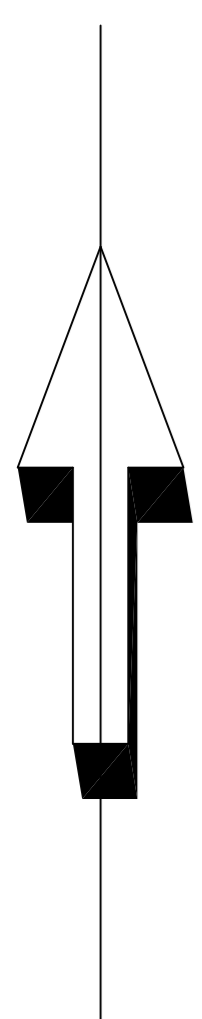



GRUNDKARTANS BETECKNINGAR

i den mån de förekommer på grundkartan

- +—+— KOMMUNGRÄNS
- +—+— KVARTERSGRÄNS
- +—+— FASTIGHETSGRÄNS
- +—+— GRÄNS FÖR SERVITUT
- +—+— SERVITUT
- +—+— GRÄNS FÖR HYTTJÄNDERÄTT
- +—+— LEDNINGSRÄTT
- +—+— GEMENSAMHETSANLÄGGNINGS OMRÅDE
- +—+— GEMENSAMHETSANLÄGGNING
- +—+— BOSTADSHUS RESP. LITUS KÄRTERAT EFTER HUSLIV
- +—+— BYGGNADER UNDER MARK
- +—+— INDUSTRIBYGGNADER RESP. VERKSAMHETSBYGGNADER
- +—+— SKÄRMSTÄK RESP. TRANSFORMATORBYGGNAD
- +—+— ALLMÄN BYGGNAD RESP. KYRKA
- +—+— INDRAGET HUSLIV, FÖRINDELSE LOFT OCH FORTSÄNG
- +—+— HÄCK
- +—+— STAKET
- +—+— SLÄNT
- +—+— STÖTMUR RESP. STEMUR
- +—+— JÄRNVÄG
- +—+— VÄGKANT GANG- ELLER CYKELVÄG
- +—+— ÖSNÄG
- +—+— KANTSTEN
- +—+— TRÄD RESP. LYKSTOLPE
- +—+— TRÄPILÄR
- +—+— BEBOGADEN SYMBOL
- +—+— MARKHÖJD RESP. GATAHÖJD
- +—+— HÖJKURVOR
- +—+— FÖRKLÄNING
- +—+— KVARTERSMÄRK
- +—+— FASTIGHETS BETECKNINGAR

Koordinatsystem SWE 99 18 00
 Höjdsystem RH 2000
 Fastighetsredovisad 2017-11-13
 Jevad Khodabandehloo
 Mätningssingenjör



PLANBESTÄMMELSER

Följande gäller inom områden med nedanstående beteckningar. Endast angiven användning och utformning är tillåten. Bestämmelser utan beteckning gäller inom hela planområdet.

BESTÄMMELSEGRÄNSER

- +—+— Planområdesgräns
- +—+— Användningsgräns
- +—+— Egenskapsgräns

ANVÄNDNING AV MARK OCH VATTEN

Allmän plats

- GATA Lokaltrafik, även spårtrafik
- TORG Torg, även spårtrafik

Kvartersmark

- T Trafik
- E Teknisk anläggning för spårväg

MARKENS ANORDNANDE

Staket får inte uppföras, gäller hela planområdet undantaget vid hållplats och broar. All trafikutrustning inom planområdet ska skyddsmålas och förzinkat material tillåts inte. Infall inget alternativ finns att tillgå krävs först ett godkännande av Sundbybergs stad.

- +0,0 Föreskriven höjd över nollplanet
- v₁ Gräsområde, passager får utföras i hårdgjorda ytskikt
- v₂ Hållplatsområde

Utformning, omfattning, utseende

- 22,5 Lägsta grundläggningsnivå i meter över nollplanet, gäller hela planområdet
- Allé Trädplantering längs gata
- Bro Bro/broar får uppföras

ADMINISTRATIVA BESTÄMMELSER

Genomförandetiden är 5 år från den dag planen vinner laga kraft.

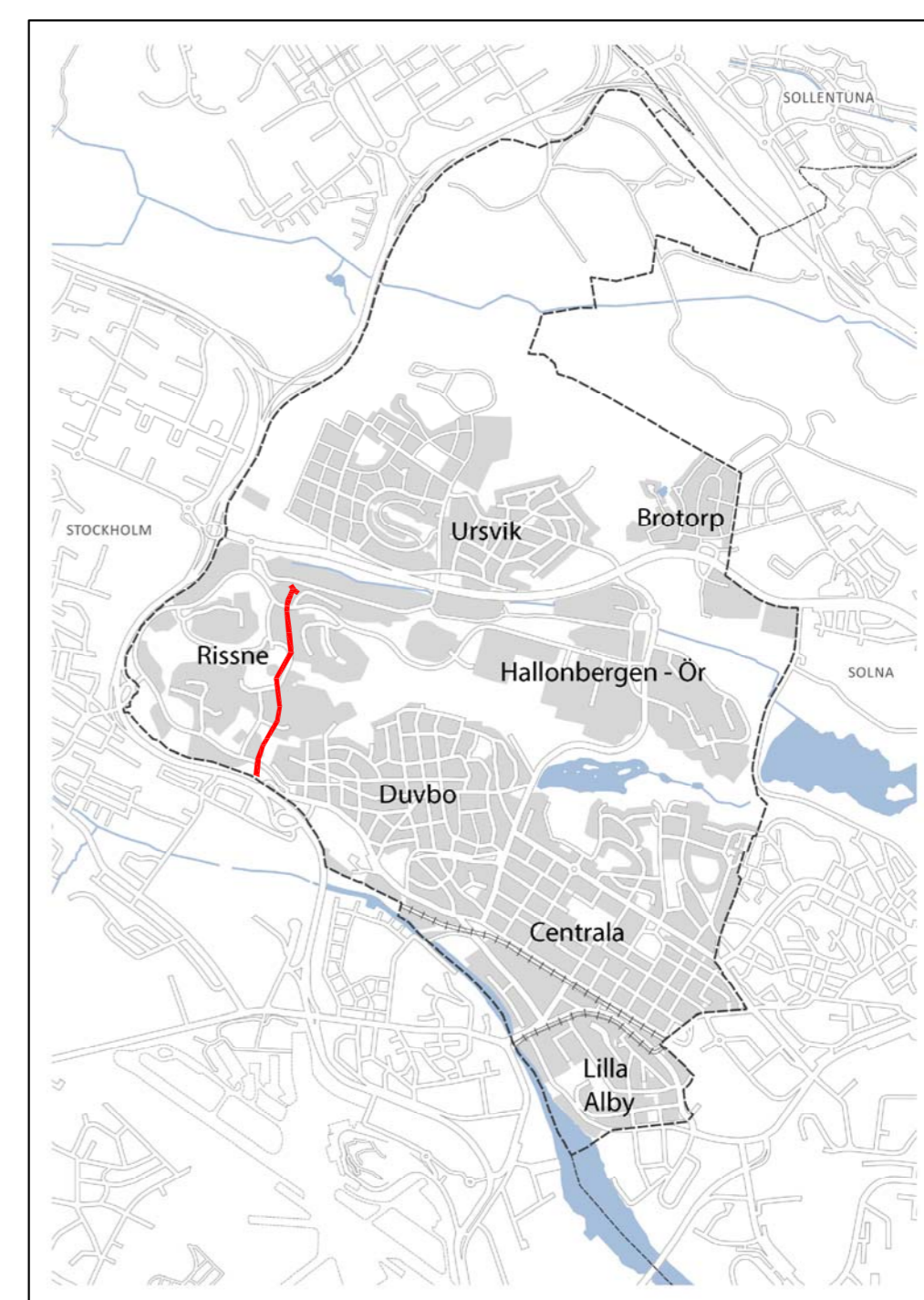
Huvudmannaskap

Kommunen är huvudman för allmän plats och SL är huvudman för spårvägsanläggningen.

Upplysning

Teknisk anläggning för spårväg avses kunna byggas in i kommande bebyggelse.

ORIENTERINGSKARTA ÖVER SUNDBYBERGS STAD



Antagandehandling



Detaljplan för Kistagren, Tvärbana genom Rissne

Del av Sundbyberg 2:26 med flera.	Beslutsdatum 2018-01-15	Instans KS
Sundbybergs stad	Godkänd 2018-01-15	
Stockholms län	Antagande 2018-01-29	KF
Upprättad 2017-12-01	Laga kraft 2018-02-27	
	Diariumnummer KS-0029/2015	
John Reinbrand Planchef	Manne Berndsson Planarkitekt	Plannummer C 436