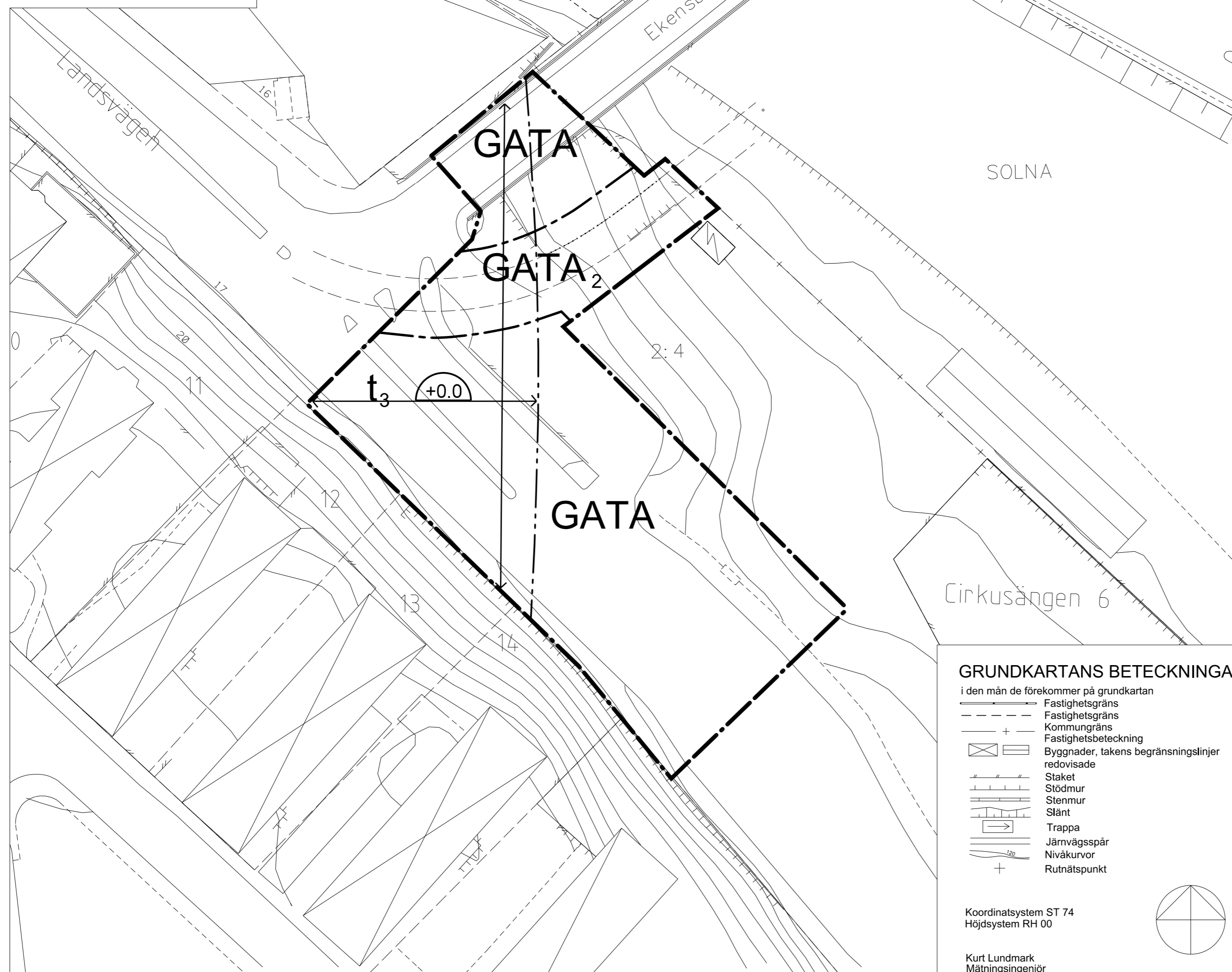
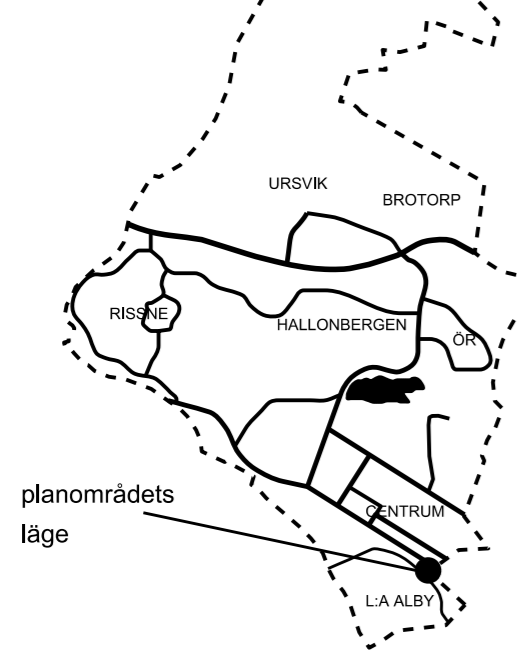


ORIENTERINGSKARTA



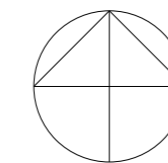
GRUNDKARTANS BETECKNINGAR

i den mån de förekommer på grundkartan

- Fastighetsgräns
- - - Fastighetsgräns
- + Kommungräns
- Fastighetsbeteckning
- Byggnader, takens begränsningslinjer redovisade
- Staket
- Stödmur
- Stenmur
- Slänt
- Trappa
- Järnvägsspår
- Nivåkurvor
- Rutnätspunkt

Koordinatsystem ST 74
Höjdsystem RH 00

Kurt Lundmark
Mätningingenjör



PLANBESTÄMMELSER

Följande gäller inom områden med nedanstående beteckningar. Endast angiven användning och utformning är tillåten. Bestämmelser utan beteckning gäller inom hela planområdet.

GRÄNSBETECKNINGAR

- Planområdets gräns
- - - Användningsgräns
- - - - - Egenskapsgräns

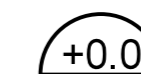
ANVÄNDNING AV MARK OCH VATTEN

Allmänna platser

- GATA Gata för allmän fordonstrafik
- GATA 2 Gata för allmän fordonstrafik samt spårväg

BEGRÄNSNING AV BEBYGGNAD

- t₃ Marken skall vara tillgänglig för underbyggnadsrätt för tunnelbana



Lägsta nivå i meter över nollplanet för schaktning, sprängning, borrhning eller andra ingrepp i underjorden

STÖRNINGSSKYDD

Stömljud från spårvagn får inte överskrida 30 dBA ekvivalent inomhus för bostäder

ADMINISTRATIVA BESTÄMMELSER

Genomförandetid

Genomförandetiden är 5 år från den dag planen vinner laga kraft

ILLUSTRATIONER

- - - - - Illustrationslinje

Detaljplan för TVÄRBANA NORR, SOLNAGRENNEN, DELSTRÄCKA 2, SUNDBYBERGS STAD

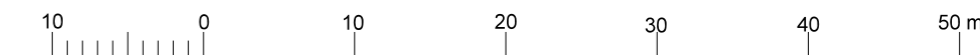
UPPRÄTTAD I JANUARI 2010 AV

STADSBYGGNADS- OCH MILJÖFÖRVALTNINGEN

CHARLOTTE RICHARDSSON
PLANERINGSCHEF

JENNY NAGENIUS
PLANARKITEKT

SKALA 1:500 / A2



GODKÄND AV SMN: 2010-02-15
ANTAGEN AV KF: 2010-04-26
LAGA KRAFT: 2010-05-28

C 389